

# Prima tappa - Seconda semi-tappa

Première étape - Deuxième demi-étape

## Gatteo a Mare - Gatteo



 Cronometro a squadre - Contre la montre par équipes

### DISPOSIZIONI ORGANIZZATIVE

Giovedì 24 marzo - pomeriggio  
Gatteo a Mare - Giardini Don Guanella  
dalle ore 14,00 - Firma foglio partenza  
ore 14,30 - Gatteo a Mare  
Prima squadra - crono a squadre  
dalle ore 16,30 circa - Gatteo - Via Roma  
Arrivo ultima squadra

Controllo medico: in struttura Comunale  
Direzione corsa, Segreteria, sala Giuria, sala Stampa:  
Gatteo - Biblioteca Comunale - via Roma  
Tel. organizzazione: 348 2811612;  
348 2816613; 348 2811614

### DISPOSITIONS DE L'ORGANISATION

Jeudi 24 mars - après-midi  
Gatteo a Mare - Jardins Don Guanella  
De 14h - Signature de la feuille de départ  
A 14h30 - Gatteo a Mare  
Première équipe - Course contre-la-montre par équipes  
De 16h30 environ - Gatteo - Via Roma  
Arrivée dernière équipe

Contrôle Antidopage: Structure Municipale  
Réunion Directeurs sportifs, Jury et Direction Course:  
Gatteo - Biblioteca Comunale - via Roma  
Tél. organisation: +39 348 2811612;  
+39 348 2816613; +39 348 2811614



# Prima tappa - Seconda semi-tappa

Première étape - Deuxième demi-étape

## Gatteo a Mare - Gatteo

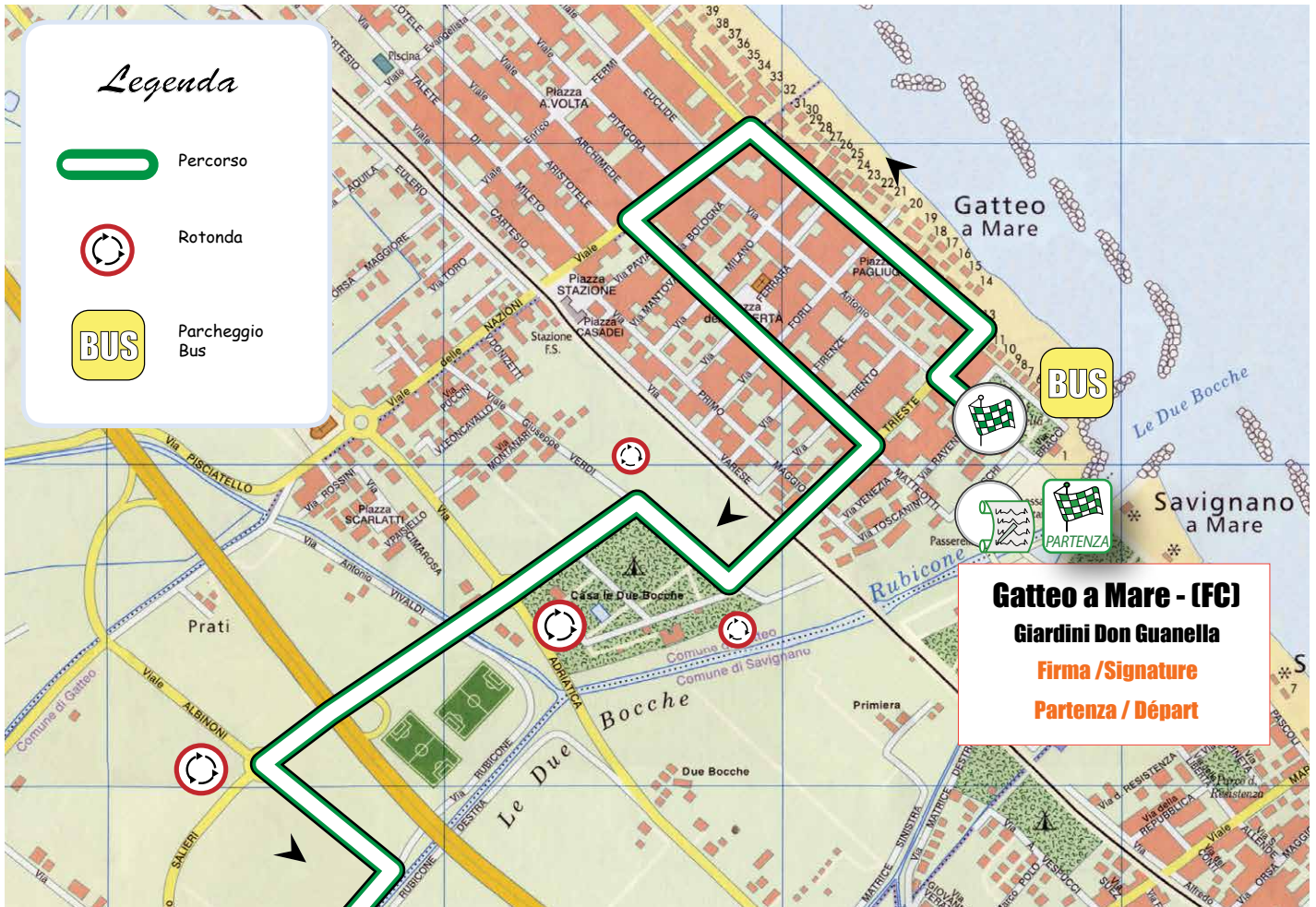


24-27 marzo 2016



Cronometro a squadre - Contre la montre par équipes

**PARTENZA / DÉPART**



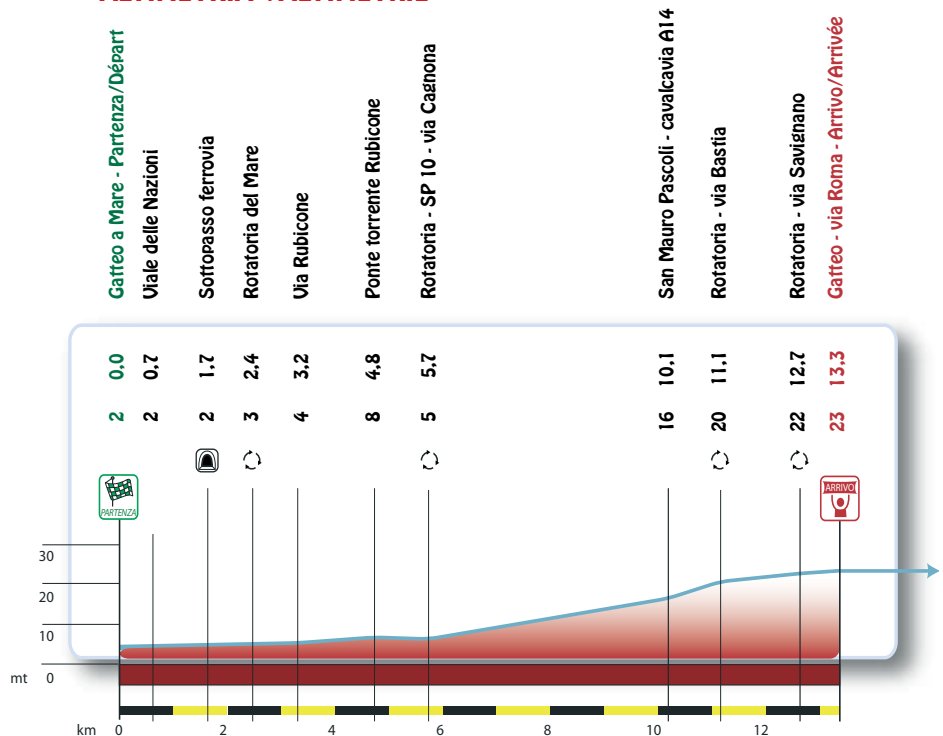
### CARATTERISTICHE DEL PERCORSO

La seconda semitappa della giornata verrà disputata su strade comunali e provinciali dell'unione dei comuni del Rubicone. Trattasi di una cronometro a squadre di km 13,3 con partenza nella frazione di Gatteo a Mare nei Giardini Don Guanella, percorrendo le vie Giulio Cesare, Lungomare, via Matteotti, via Trieste, viale Europa, per immettersi sulla SPI08 in direzione di Gatteo su lunghi rettilinei e strada ampia e ben asfaltata. L'arrivo è posto in Gatteo sul via Roma.

### DESCRIPTION DU PARCOURS

La 2ème demi-étape de la journée sera disputée sur des routes communales et provinciales de la Communauté des communes du Rubicone. Il s'agit d'une course contre-la-montre par équipes de 13,300 km avec le départ dans la ville de Gatteo a Mare, Giardini Don Guanella, qui emprunte les routes Giulio Cesare, Lungomare, Matteotti, Trieste et boulevard Europa pour prendre la SPI08 vers Gatteo sur des longues lignes droites avec une route large et bien goudronnée. L'arrivée est placée sur rue Roma à Gatteo.






### ALTIMETRIA \ ALTIMÉTRIE

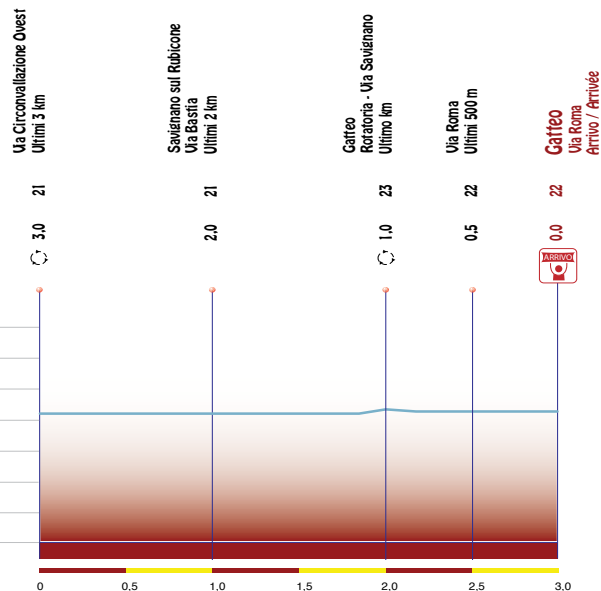
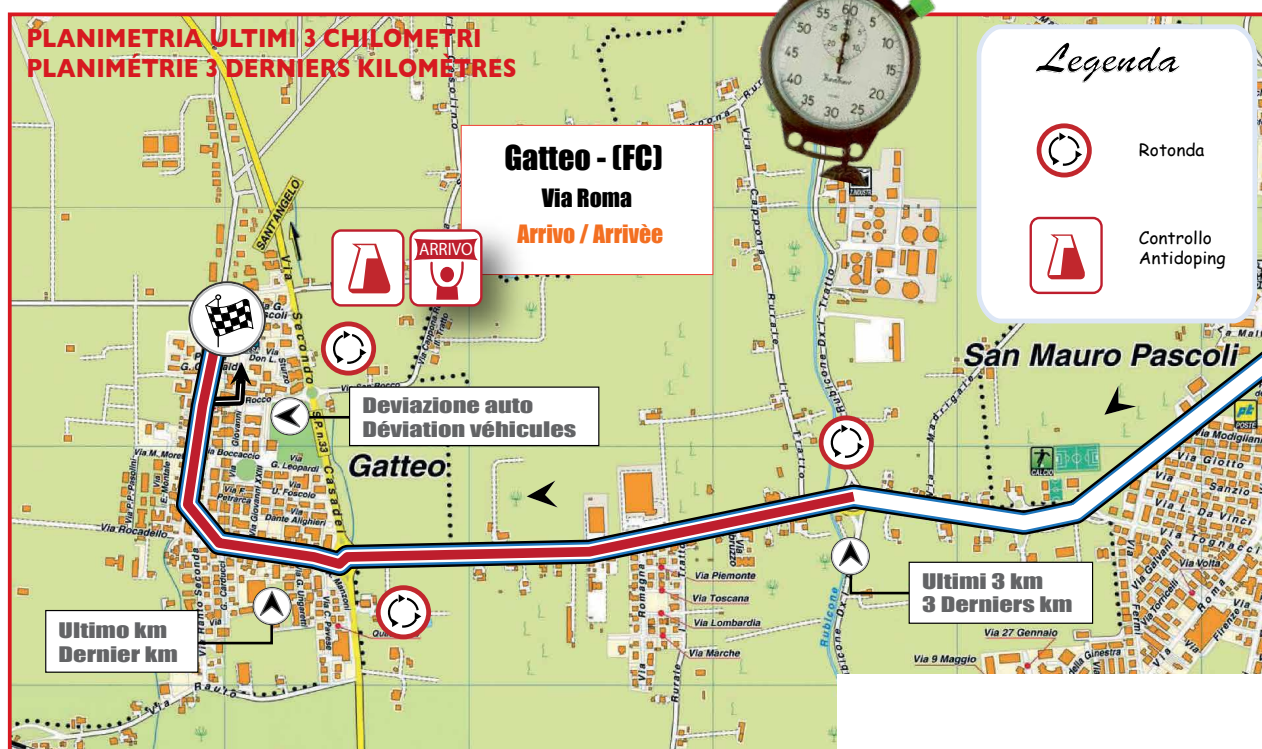


**CRONOTABELLA / TABLEAU HORAIRE**

Altim. Località

Parziali Percorsi Da perc 48 km/h 50 km/h 52 km/h

Provincia di FORLÌ - CESENA								
2	Gatteo a Mare - Partenza/Départ		0,0	0,0	13,3	00 : 00	00 : 00	00 : 00
2	Viale delle Nazioni		0,7	0,7	12,6	00 : 53	00 : 50	00 : 48
2	Sottopasso ferroviario		1,0	1,7	11,6	02 : 08	02 : 02	01 : 58
3	Rotatoria del Mare		0,7	2,4	10,9	03 : 00	02 : 53	02 : 46
4	Via Rubicone		0,8	3,2	10,1	04 : 00	03 : 50	03 : 42
8	Ponte torrente Rubicone		1,6	4,8	8,5	06 : 00	05 : 46	05 : 32
5	Rotatoria - SP 10 - via Cagnona		0,9	5,7	7,6	07 : 08	06 : 50	06 : 35
16	San Mauro Pascoli - cavalcavia A14		4,4	10,1	3,2	12 : 38	12 : 07	11 : 39
20	Rotatoria - via Bastia		1,0	11,1	2,2	13 : 53	13 : 19	12 : 48
22	Rotatoria - via Savignano		1,6	12,7	0,6	15 : 53	15 : 14	14 : 39
23	Gatteo - via Roma - Arrivo/Arrivée		0,6	13,3	0,0	16 : 38	15 : 58	15 : 21



**ALTIMETRIA ULTIMI 3 CHILOMETRI  
ALTIMÉTRIE 3 DERNIERS KILOMÈTRES**